

MERKINTÖJEN SELITYKSET

- Asfaltti
- Nurmikivi
- Kenttäkivi
- Suunniteltu hulevesikaivo
- Olemassa oleva lehtipuu
- Henkilöauton pysäköintiruutu
- Reunakivi



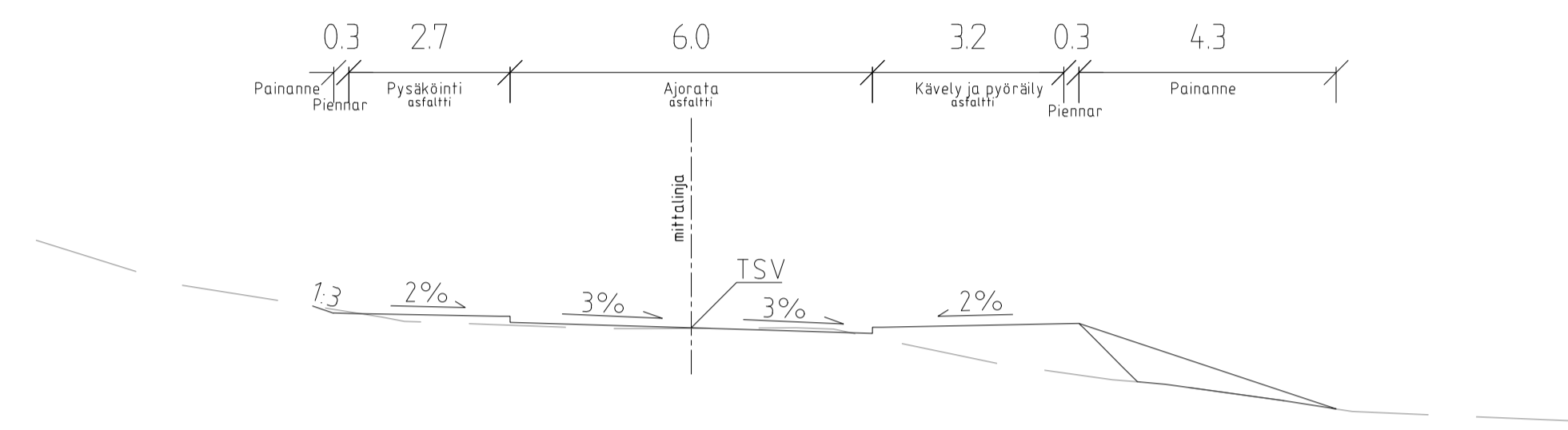
Tunnus Lukumäärä Muuttanut Päiväys

Suunnitelmassa on käytetty TM35/N2000 taso- ja korkeuskoordinaatistoa

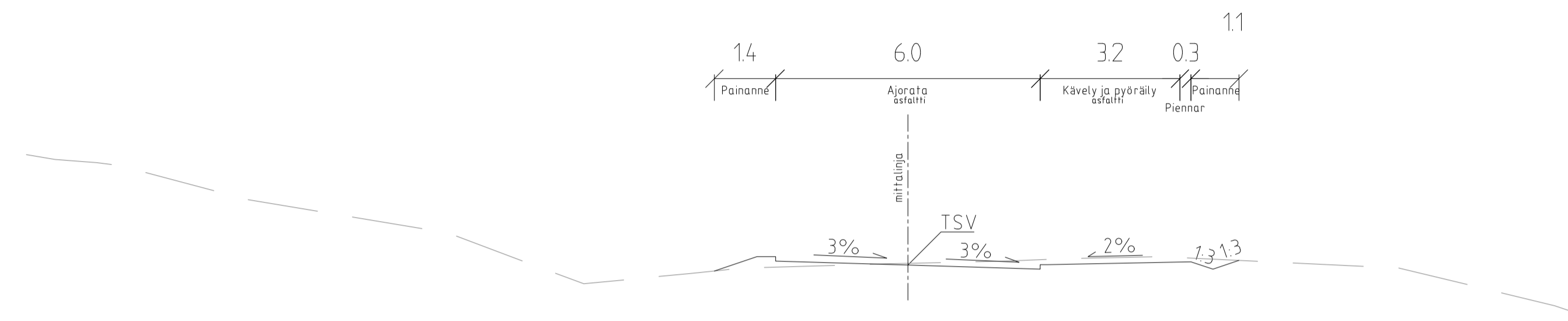
Rakennuskohde <b>PUUMALAN KUNTA</b> <b>KIRKONKYLÄN JA SATAMAN KEHITTÄMINEN</b>	Piirustuksen sisältö <b>Asemapiirros</b>	Mittakaavat <b>1:500</b>
--	---	-----------------------------

FCG Helenäpääkatu 1 A, 33900 Tampere Puh. 0104090, www.fcg.fi	Suunnittelu-, työnmero ja piirustuksen numero <b>KATU P44048 101</b>	Muutos <table border="1" style="width: 100%; border-collapse: collapse;"> <tr> <td style="width: 50%; text-align: center;">Tiedosto</td> <td style="width: 50%;"></td> </tr> <tr> <td style="width: 50%;">Suunn./Piirt. S. Parikka</td> <td style="width: 50%; text-align: center;">A</td> </tr> <tr> <td style="width: 50%;">Tarkastaja</td> <td style="width: 50%; text-align: center;">S</td> </tr> <tr> <td style="width: 50%;">Hyv.</td> <td style="width: 50%;"></td> </tr> </table>	Tiedosto		Suunn./Piirt. S. Parikka	A	Tarkastaja	S	Hyv.	
Tiedosto										
Suunn./Piirt. S. Parikka	A									
Tarkastaja	S									
Hyv.										

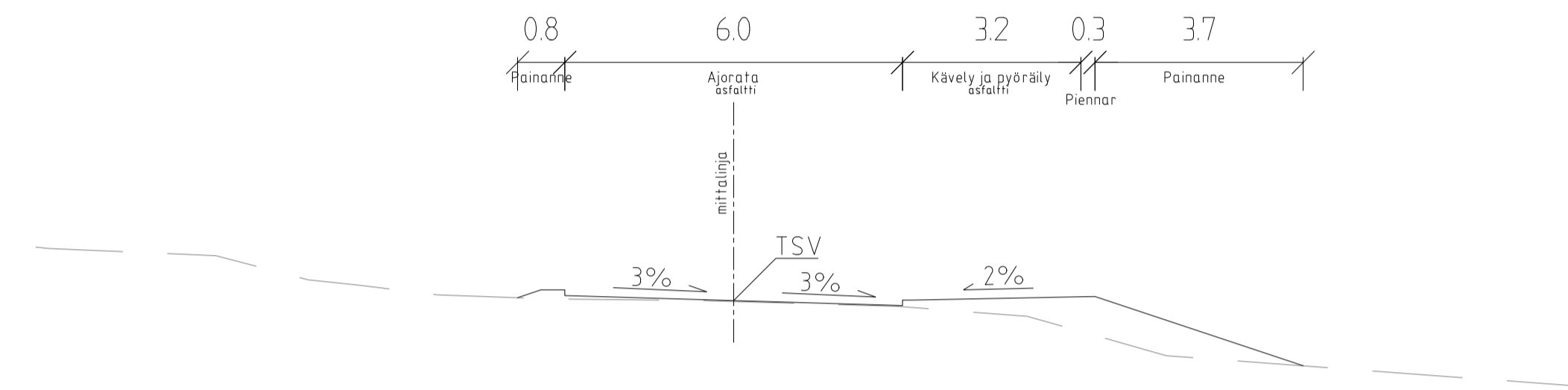
### Leikkaus A - A



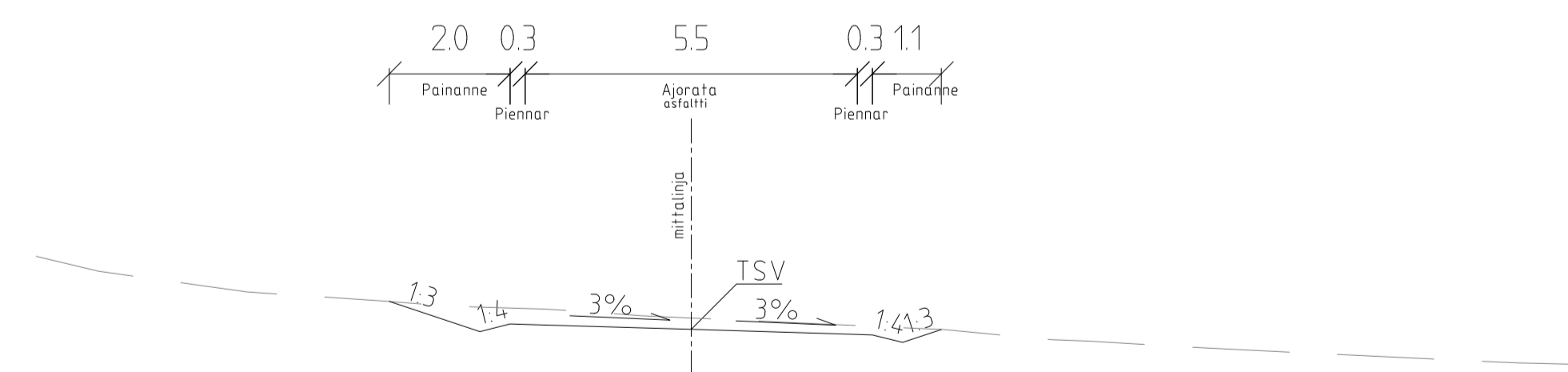
### Leikkaus B - B



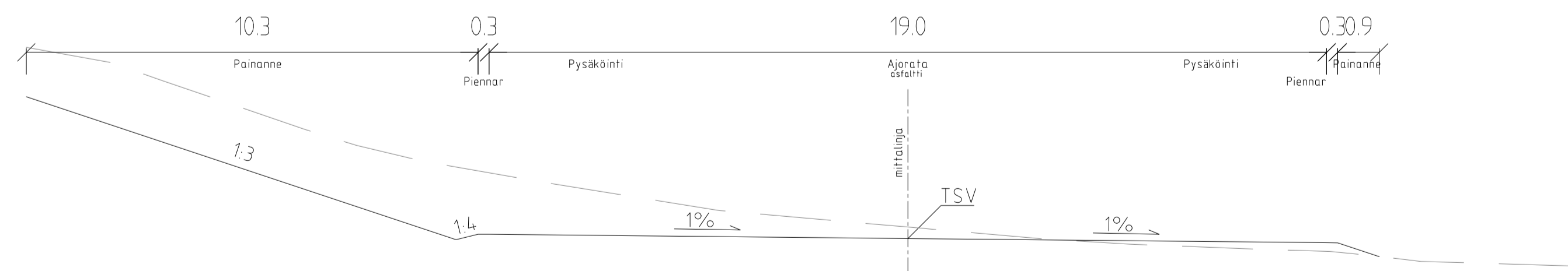
### Leikkaus C - C



### Leikkaus D - D



### Leikkaus E - E



Tunnus Lukumäärä Muuttanut Päiväys

Suunnitelmassa on käytetty TM35/N2000 taso- ja korkeuskoordinaatistoa

Rakennuskohde PUUMALAN KUNTA KIRKONKYLÄN JA SATAMAN KEHITTÄMINEN	Piirustuksen sisältö Tyyppiopikkiekkaukset	Mittakaavat 1:100
Hatanieminkatu 1 A, 33900 Tampere Puh. 0104090, www.fcg.fi	Suunnitteluala, työnmero ja piirustuksen numero KATU P44048 102	Muutos
	Tiedosto	
Päiväys 19.4.2022 Pääsuunn. Hyv. T. Miettinen	Suunn./Piirt. S. Parikka Tarkastaja Yhteyshenkilö J. Virkkala	A S